



1.2.1.3. Population résidante permanente au 31. 12. en Valais par région constitutionnelle, par district et communes et par région sanitaire, 2006-2008

1. Indicateurs généraux > 1.2. Démographie > 1.2.1. Etat actuel

20.05.10.

Définition et méthode

Cet indicateur présente la répartition de la population résidante permanente au 31.12. en Valais selon les trois régions constitutionnelles (art. 52 al. 2 Constitution du Canton du Valais)ⁱ, selon les treize districtsⁱⁱ valaisans, plus un, le district de Rarogne ayant été scindé en deux entités (Rarogne Est et Rarogne Ouest), par communes et par région sanitaire pour les années 2006-2008.

Selon l'OFS, « sont assimilées à la population résidante permanente toutes les personnes résidant en Suisse durant une année au moins. La population résidante permanente comprend toutes les personnes de nationalité suisse domiciliées en Suisse et les personnes de nationalité étrangère possédant une autorisation d'établissement ou une autorisation de séjour d'une durée d'au moins 12 mois, ainsi que les fonctionnaires internationaux, les diplomates et les membres de leurs familles. Concrètement, la population résidante permanente comprend les catégories d'autorisations de résidence suivantes : titulaires d'une autorisation d'établissement, titulaires d'une autorisation de séjour (y compris les réfugiés reconnus), titulaires d'une autorisation de séjour de courte durée de 12 mois ou plus, diplomates et fonctionnaires internationaux ». Cette même définition s'applique à la population résidante permanente en Valais.

La population résidante permanente au 31.12. est déterminée grâce à deux types d'enquêtes statistiques : les recensements fédéraux de la population (RFP)ⁱⁱⁱ qui ont lieu chaque 10 ans et la statistique de l'état annuel de la population (ESPOP)^{iv}.

Le dernier recensement fédéral de la population, qui est une enquête exhaustive auprès de la population, a eu lieu en 2000. L'ESPOP est une statistique de synthèse (bilan démographique) qui s'appuie sur les résultats du recensement, de la statistique de la population résidante de nationalité étrangère (PETRA)^v, de la statistique du mouvement naturel de la population (BEVNAT)^{vi} et de la statistique des migrations des personnes de nationalité suisse.





Données et commentaires

Population résidante permanente en Valais par région constitutionnelle, district et par commune, 2006-2008, (état au 31.12.)			
Canton	2006	2007	2008
Total	294'608	298'580	303'241
Haut-Valais	78'806	78'961	79'453
Centre	115'597	117'357	119'488
Bas-Valais	100'205	102'262	104'300
District¹			
Goms	4'728	4'710	4'695
Bellwald	434	441	447
Binn	156	154	147
Blitzingen	76	69	78
Ernen	534	529	518
Fiesch	956	955	955
Fieschertal	285	294	287
Lax	311	303	299
Niederwald	54	47	44
Obergesteln	221	209	222
Oberwald	273	277	271
Ulrichen	218	219	225
Grafschaft	196	198	198
Münster-Geschinen	506	505	500
Reckingen-Glurigen	508	510	504
Oestlich Raron	3'019	3'007	2'968
Betten	444	415	397
Bister	27	27	27
Bitsch	811	831	840
Filet	171	168	172
Grensiols	477	476	474
Martisberg	20	20	20
Mörel	527	524	502
Riederalp	542	546	536
Brig	24'015	23'991	24'324
Birgisch	214	217	220
Brig-Glis	12'056	11'902	12'162
Eggerberg	353	359	345
Mund	529	520	511
Naters	7'822	7'913	8'015
Ried-Brig	1'740	1'777	1'752
Simplon	348	342	345
Termen	839	856	863
Zwischbergen	114	105	111



District	2006	2007	2008
Visp	27'149	27'262	27'468
Baltschieder	1'211	1'201	1'211
Eisten	206	209	207
Embd	348	342	331
Grächen	1'311	1'320	1'334
Lalden	677	662	679
Randa	376	403	388
Saas-Almagell	396	390	389
Saas-Balen	406	407	403
Saas-Fee	1'666	1'663	1'675
Saas-Grund	1'146	1'120	1'131
St.Niklaus	2'279	2'258	2'268
Stalden (VS)	1'155	1'126	1'123
Staldenried	590	586	584
Täsch	925	990	1'060
Törbel	500	500	501
Visp	6'513	6'673	6'777
Visperterminen	1'402	1'402	1'397
Zeneggen	234	224	235
Zermatt	5'808	5'786	5'775
Westlich Raron	7'776	7'831	7'825
Ausserberg	657	659	669
Blatten	307	313	317
Bürchen	726	728	727
Eischoll	513	498	490
Ferden	274	277	277
Hohentenn	209	202	201
Kippel	384	388	374
Niedergesteln	661	671	669
Raron	1'804	1'805	1'835
Steg	1'287	1'320	1'301
Unterbäch	431	438	415
Wiler (Lötschen)	523	532	550





District	2006	2007	2008
Leuk	12'119	12'160	12'173
Agarn	765	758	772
Albinen	273	281	278
Bratsch	519	517	512
Ergisch	196	199	192
Erschmatt	299	293	294
Gampel	1'338	1'332	1'342
Inden	97	106	103
Leuk	3'440	3'461	3'449
Leukerbad	1'583	1'563	1'590
Oberems	137	134	130
Salgesch	1'312	1'344	1'337
Turtmann	973	971	988
Unterems	160	164	163
Varen	631	636	622
Guttet-Feschel	396	401	401
Sierre	43'760	44'457	45'295
Ayer	690	700	734
Chalais	2'980	3'045	3'087
Chandolin	120	134	137
Chermignon	2'843	2'879	2'904
Chippis	1'546	1'556	1'578
Grimentz	457	475	489
Grône	2'095	2'095	2'136
Icogne	516	519	511
Lens	3'603	3'644	3'722
Miège	1'063	1'138	1'152
Mollens (VS)	802	835	866
Montana	2'267	2'276	2'280
Randogne	3'601	3'834	4'110
Saint-Jean	235	244	253
Saint-Léonard	2'030	2'048	2'064
Saint-Luc	403	407	389
Sierre	15'319	15'405	15'574
Venthône	1'135	1'132	1'154
Veyras	1'591	1'618	1'676
Vissoie	464	473	479





District	2006	2007	2008
Hérens	9'953	10'099	10'231
Les Agettes	329	333	337
Ayent	3'386	3'442	3'501
Evolène	1'655	1'662	1'671
Hérémece	1'299	1'325	1'324
Mase	222	226	222
Nax	428	440	452
Saint-Martin (VS)	956	943	938
Vernamiège	146	169	184
Vex	1'532	1'559	1'602
Sion	39'651	40'139	40'894
Arbaz	1'001	1'038	1'098
Grimisuat	2'589	2'659	2'721
Salins	968	976	974
Savièse	5'956	6'077	6'239
Sion	28'633	28'871	29'304
Veysonnaz	504	518	558
Conthey	22'233	22'662	23'068
Ardon	2'411	2'447	2'559
Chamoson	2'816	2'902	2'963
Conthey	7'138	7'181	7'246
Nendaz	5'663	5'793	5'861
Vétroz	4'205	4'339	4'439
Martigny	37'340	38'388	39'313
Bovernier	763	769	789
Charrat	1'250	1'279	1'329
Fully	6'514	6'946	7'196
Isérables	912	903	883
Leytron	2'388	2'434	2'520
Martigny	15'163	15'374	15'635
Martigny-Combe	1'950	2'018	2'035
Riddes	2'484	2'544	2'590
Saillon	1'810	1'907	2'009
Saxon	3'956	4'067	4'182
Trient	150	147	145
Entremont	13'276	13'524	13'717
Bagnes	7'180	7'326	7'467
Bourg-Saint-Pierre	206	191	180
Liddes	731	746	758
Orsières	2'843	2'898	2'944
Sembracher	821	853	848
Vollèges	1'495	1'510	1'520



District	2006	2007	2008
Saint-Maurice	11'368	11'514	11'653
Collonges	531	532	526
Dorénaz	649	670	677
Evionnaz	1'025	1'034	1'045
Finhaut	337	341	337
Massongex	1'367	1'426	1'492
Mex (VS)	132	129	141
Saint-Maurice	3'934	4'002	4'013
Salvan	1'114	1'097	1'092
Vernayaz	1'744	1'725	1'766
Vérossaz	535	558	564
Monthey	38'221	38'836	39'617
Champéry	1'217	1'263	1'259
Collombey-Muraz	6'443	6'578	6'720
Monthey	15'814	15'991	16'302
Port-Valais	2'881	2'972	3'116
Saint-Gingolph	770	799	831
Troistorrents	4'088	4'126	4'125
Val-d'Illiez	1'578	1'629	1'656
Vionnaz	2'055	2'076	2'137
Vouvry	3'375	3'402	3'471

Source : OFS, 2009

Note :

¹ Pour faciliter l'analyse de ces données, l'ordre utilisé dans les annuaires officiels de l'Etat du Valais (au fil du Rhône) a été préféré à la classification par ordre alphabétique utilisée au niveau national.

Figure 1. Population résidante permanente au 31. 12. en Valais, par région constitutionnelle, 2006-2008

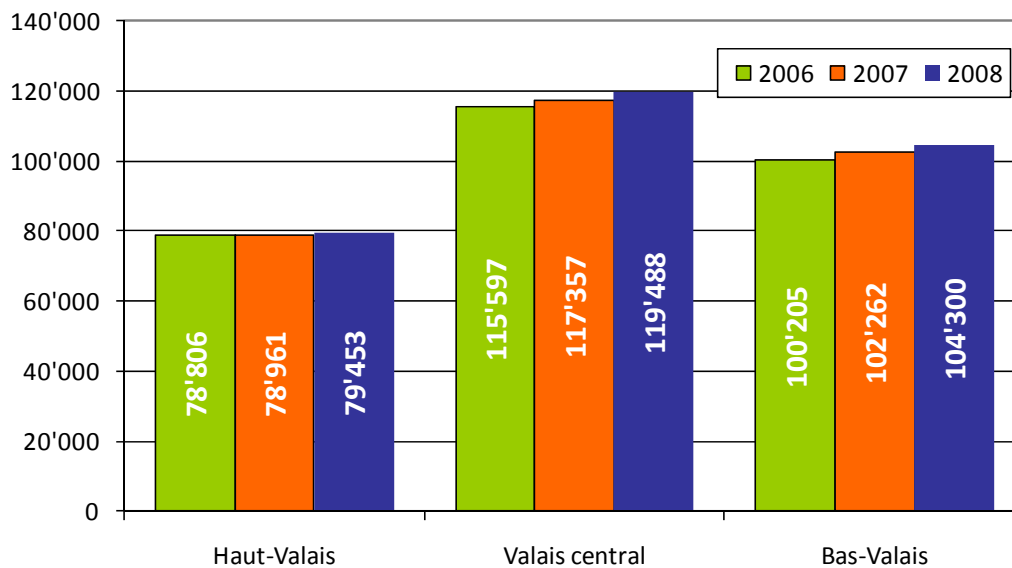
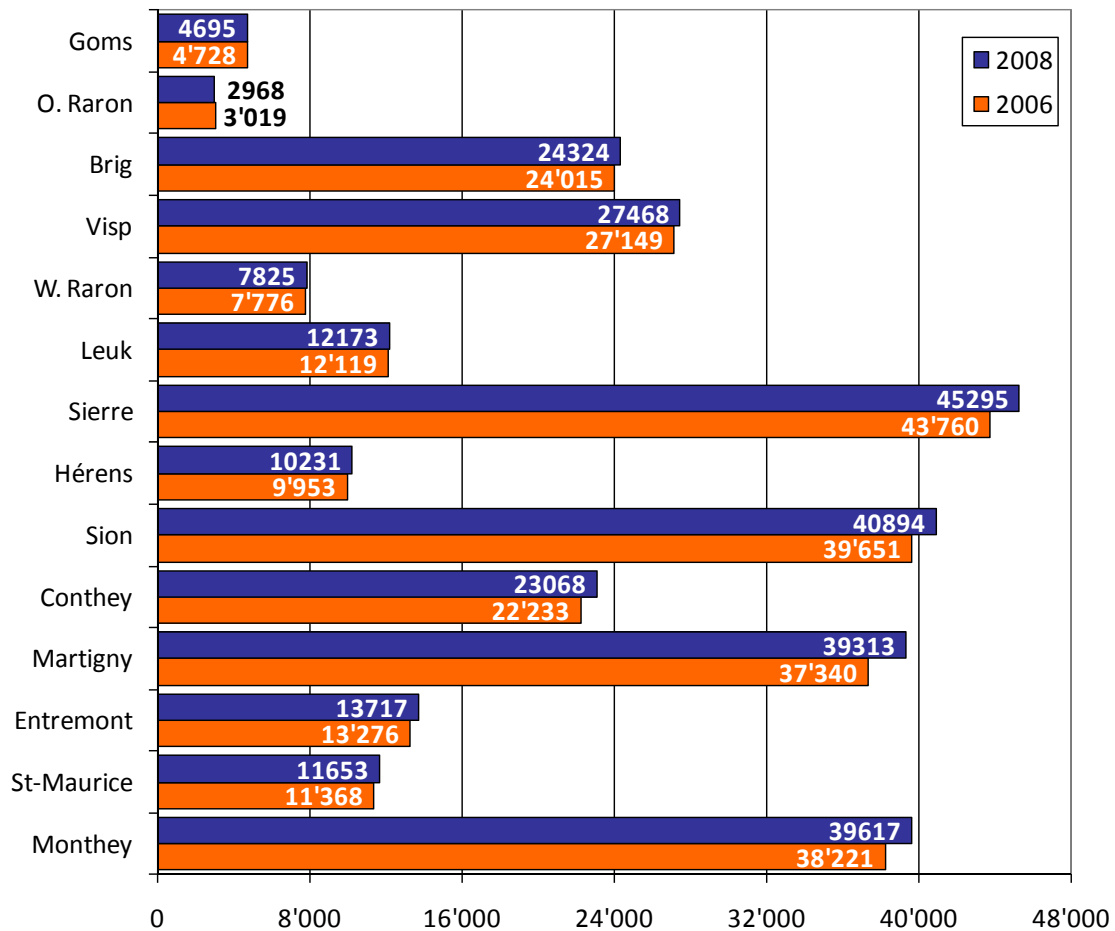




Figure 2. Population résidante permanente au 31. 12. en Valais par district, 2006-2008



Population résidante permanente en Valais par région sanitaire (état au 31.12.), 2006-2008			
Région sanitaire	2006	2007	2008
Brig ¹	31'762	31'708	31'987
Visp ²	47'044	47'253	47'466
Sierre ²	43'760	44'457	45'295
Sion ³	71'837	72'900	74'193
Martigny ⁴	50'616	51'912	53'030
Monthey ⁵	49'589	50'350	51'270

Source : Office cantonal de la statistique, 2009

Notes :

¹ La région de Brig comprend les districts de Goms, Oestlich Raron et Brig.

² La région sanitaire de Visp comprend les districts de Visp, Westlich Raron et Leuk.

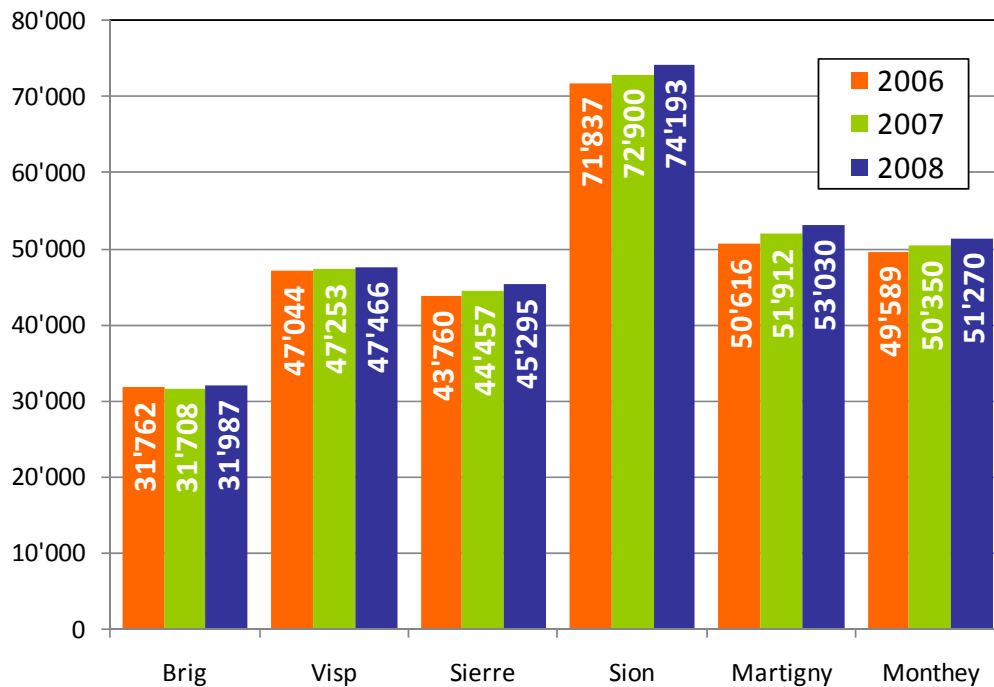
³ La région sanitaire de Sierre comprend le seul district de Sierre.

⁴ La région sanitaire de Sion comprend les districts de Sion, Hérens et Conthey.

⁵ La région sanitaire de Martigny comprend les districts de Martigny et d'Entremont.

⁶ La région sanitaire de Monthey comprend les districts de Monthey et de Saint-Maurice.

Figure 3. Population résidante permanente au 31. 12. en Valais par région sanitaire, 2006-2008



En 2008, 73.8% de la population vit dans le Valais romand (Centre : 39.4%, Bas : 34.4%) et 26.2% vit dans la partie germanophone du canton.

Entre 2006 et 2008, la population résidante permanente valaisanne croît de 2.9%. La région connaissant la plus forte augmentation de population est le Bas-Valais avec 4.1% (Centre : 3.4%, Haut : 0.8%, Figure 1).

La Figure 2 montre que les districts de villes ont une population plus importante que les districts de vallée. En 2008, les districts hébergeant les principales villes valaisannes, à savoir selon l'ordre de grandeur Sierre (14.9%), Sion, Martigny, Monthey, Viège et Brigue (8%), accueillent 71.6% de la population du canton.

Sources

Encyclopédie statistique suisse, Bilan de la population résidante permanente selon les cantons, les districts et les communes T 1.2.2.1.7, Office fédéral de la statistique (OFS), 2009.

Bilan de la population résidante permanente des communes valaisannes, Office cantonal valaisan de la statistique, Septembre 2009.

ⁱ Selon l'art. 52 al. 2 de la Constitution du Canton du Valais, les régions constitutionnelles se répartissent comme suit : le Haut-Valais comprend les districts de Conche (Goms), Brigue, les deux districts de Rarogne et le district de Loèche (Leuk), le Centre est constitué des districts de Sierre, Sion, Hérens et Conthey et le Bas-Valais comprend les districts de Martigny, Entremont, Saint-Maurice et Monthey. <http://www.vs.ch/Navig/navig.asp?MenuID=4594&RefMenuID=0&RefServiceID=0>

ⁱⁱ Pour faciliter l'analyse de ces données, l'ordre utilisé dans les annuaires officiels de l'Etat du Valais (au fil du Rhône) a été préféré à la classification par ordre alphabétique utilisée au niveau national.

ⁱⁱⁱ Pour plus d'informations, voir la fiche signalétique du recensement fédéral de la population (RFP) :

http://www.bfs.admin.ch/bfs/portal/fr/index/infothek/erhebungen_quellen/blank/blank/vz/uebersicht.html

^{iv} Pour plus d'informations, voir la fiche signalétique de la statistique de l'état annuel de la population (ESPOP) :

http://www.bfs.admin.ch/bfs/portal/fr/index/infothek/erhebungen_quellen/blank/blank/espop/01.html

^v Pour plus d'informations, voir la fiche signalétique de la statistique de la population résidante de nationalité étrangère (PETRA) : http://www.bfs.admin.ch/bfs/portal/fr/index/infothek/erhebungen_quellen/blank/blank/petra/01.html

^{vi} Pour plus d'informations, voir la fiche signalétique de la statistique du mouvement naturel de la population (BEVNAT) : http://www.bfs.admin.ch/bfs/portal/fr/index/infothek/erhebungen_quellen/blank/blank/bevnat/01.html